



ПЛАН ГЕНЕРАЛНЕ РЕГУЛАЦИЈЕ НАСЕЉА
СРПСКА ЦРЊА





P=1:2500



ПЛАН РЕГУЛАЦИЈЕ - ДЕТАЉ 3 (УЛИЦА У БЛОКУ БР.9)

- ПОСТОЈЕЋА ГРАНИЦА ПАРЦЕЛА
- ПЛАНИРАНА РЕГУЛАЦИОНА ЛИНИЈА УЛИЧНОГ КОРИДОРА
- ^{PM} ПОСТОЈЕЋА МЕЋНА ТАЧКА
- ₉ ○₂₈ НОВООДРЕЂЕНА МЕЋНА ТАЧКА

НОСИЛАЦ ИЗРАДЕ ПЛАНА		ОПШТИНА: НОВА ЦРЊА	Печат и потпис:
		ОВЛАШЋЕНО ЛИЦЕ:	
ОБРАЂИВАЧ		ЈП "ЗАВОД ЗА УРБАНИЗАМ ВОЈВОДИНЕ"	Печат и потпис:
		ВД ДИРЕКТОРА: ПРЕДРАГ КНЕЖЕВИЋ, дипл.правник ПОМОЋНИК ДИРЕКТОРА: мр ВЛАДИМИР ПИХЛЕР, дипл.инж.арх.	
НАЗИВ ПЛАНА	ПЛАН ГЕНЕРАЛНЕ РЕГУЛАЦИЈЕ НАСЕЉА СРПСКА ЦРЊА		
НАЗИВ КАРТЕ	ПЛАН РЕГУЛАЦИЈЕ - ДЕТАЉ 3 (УЛИЦА У БЛОКУ БР.9)		
ОДГОВОРНИ УРБАНИСТА	БРАНИСЛАВА ТОПРЕК, дипл.инж.арх.		Печат и потпис:
САРАДНИЦИ	ДАЛИБОР ЈУРИЦА, дипл.инж.геод. ЗОРАН КОРДИЋ, дипл.инж.саоб. РАДОВАН РИСТИЋ, ел.тех.		
Е- 2896	Размера: 1 : 2500	Датум: Јун 2023.	Број листа: 4.3.